

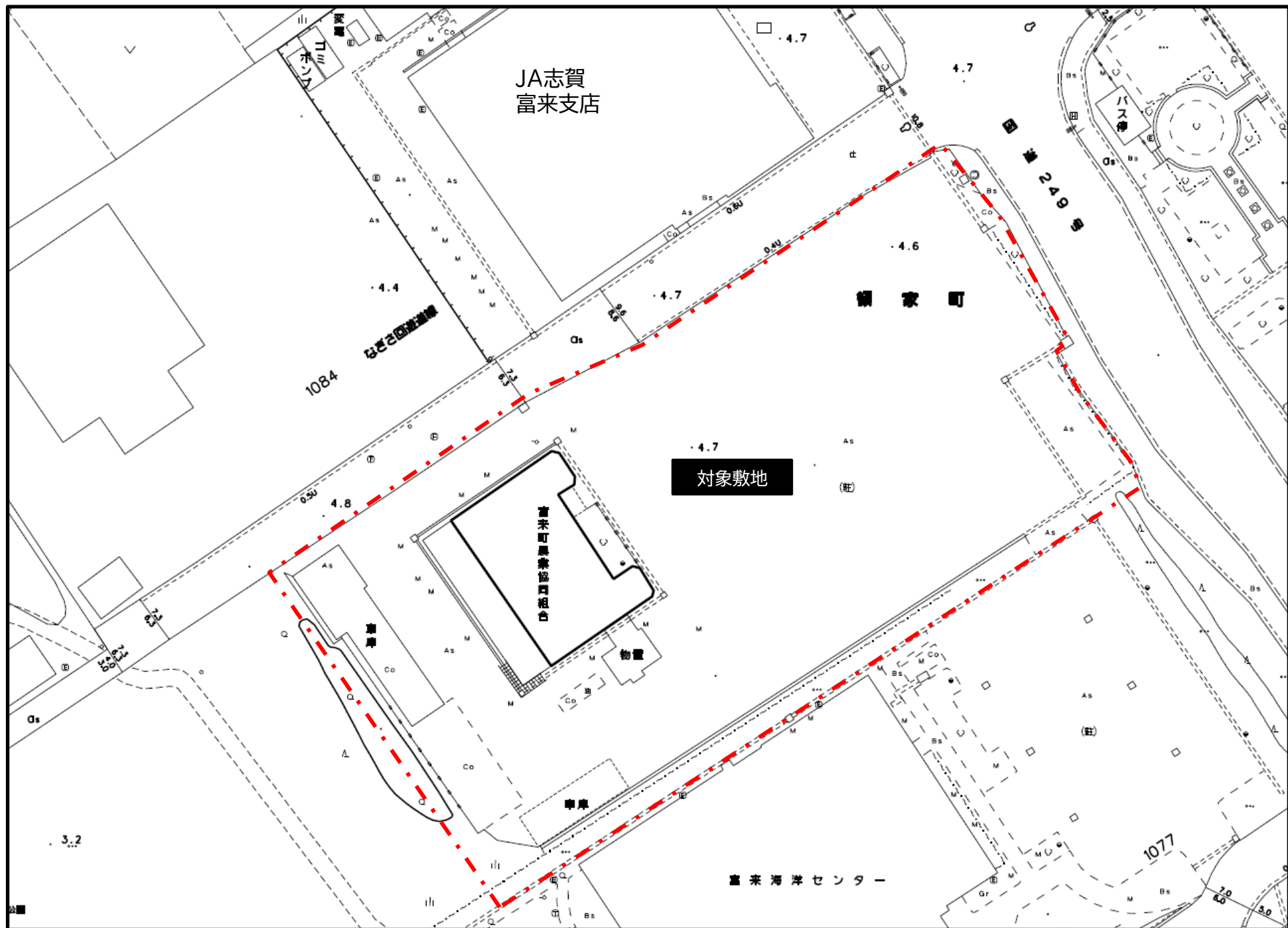


この地図は、「数値地図(国土基本情報)」(国土地理院)を基に、加工して作成しています。
この地図は敷地の位置を示す参考資料であり、境界や筆界、権利関係を証明するものではありません。



この地図は、「数値地図(国土基本情報)」(国土地理院)を基に、加工して作成しています。
この地図は敷地の位置を示す参考資料であり、境界や筆界、権利関係を証明するものではありません。

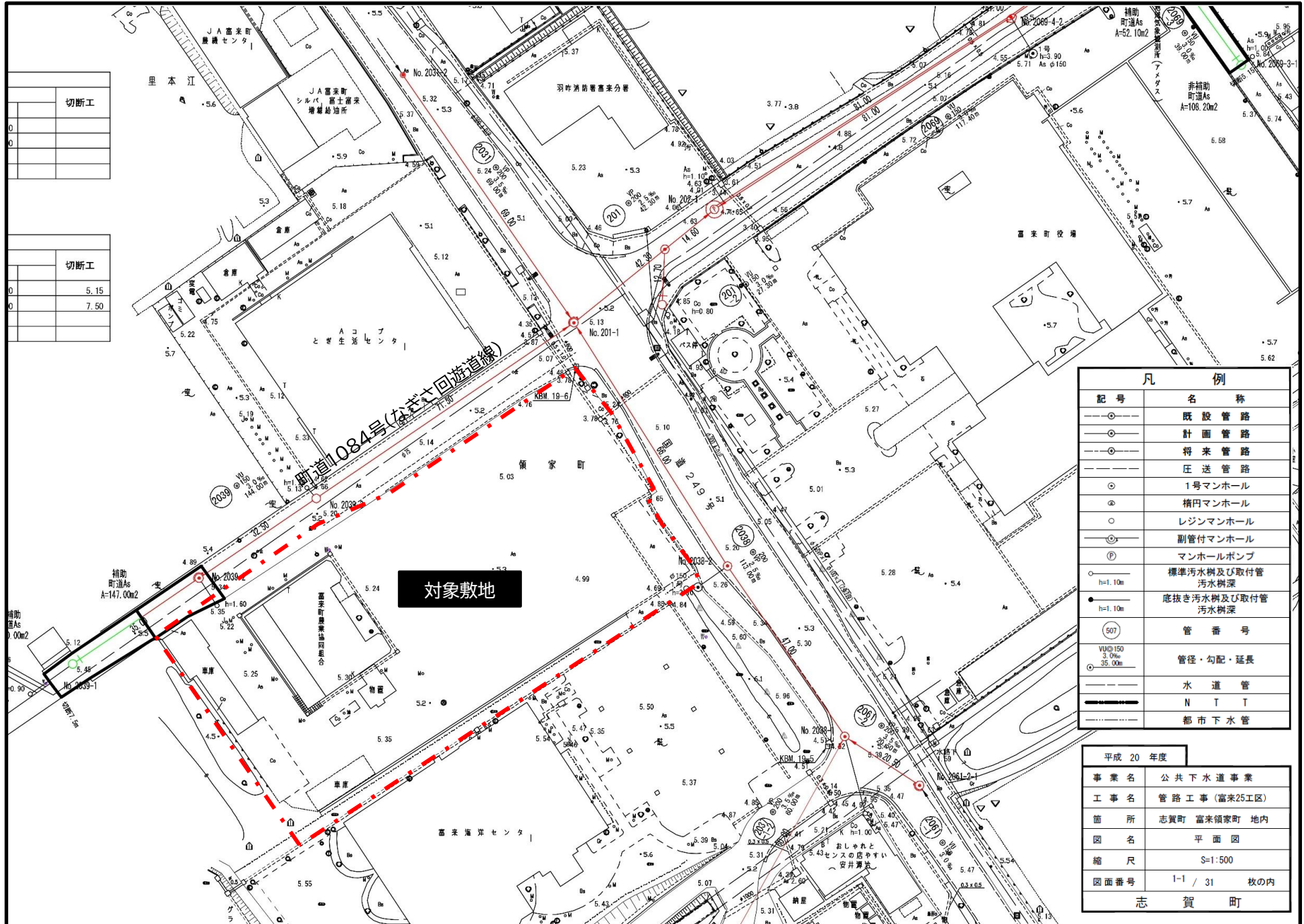
0 100 m





町道1084号線(なぎさ回遊道線) 下水道 平面図

別図5



切断工	
0	
0	

切断工	
0	5.15
0	7.50

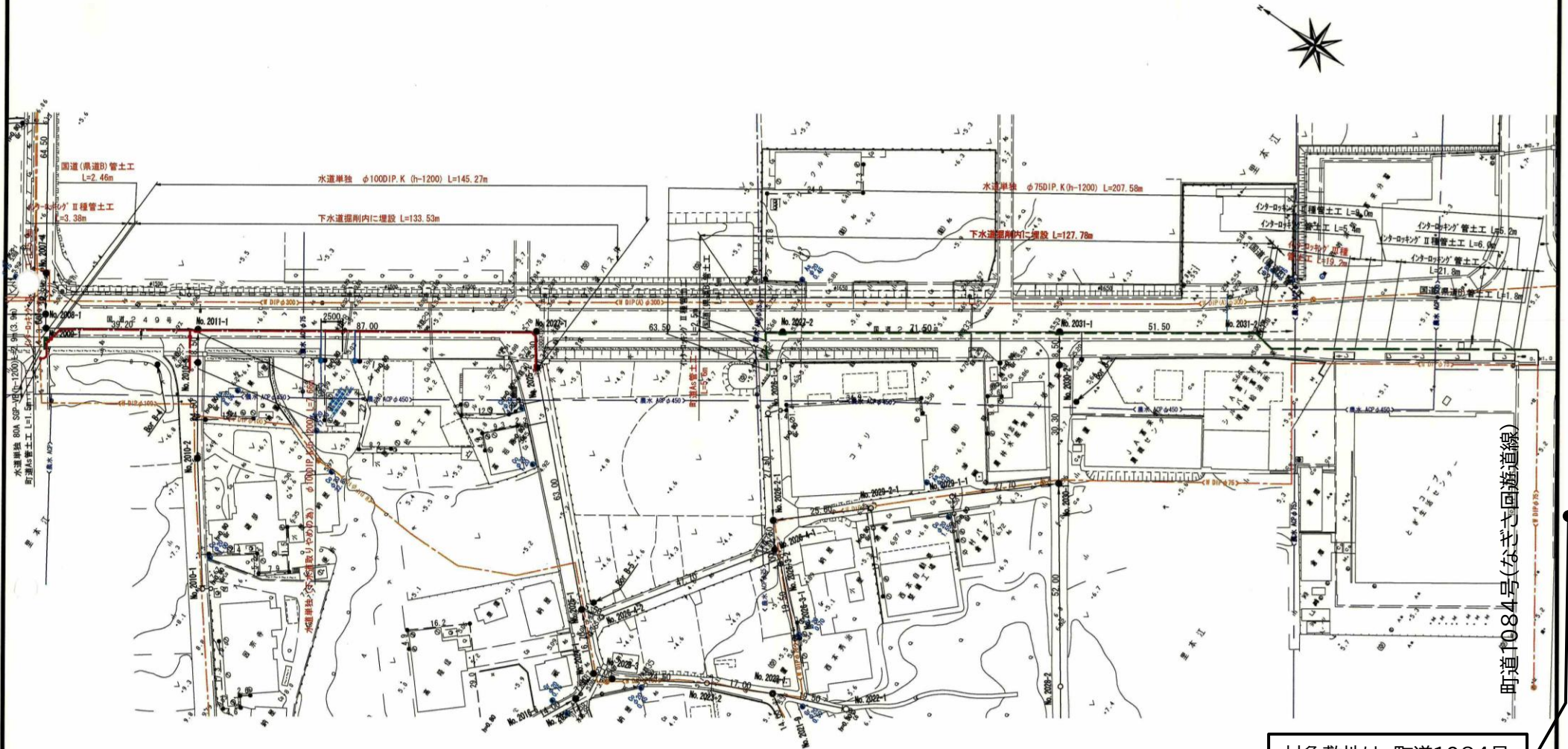
対象敷地

凡 例	
記号	名 称
—○—	既設管路
—○—	計画管路
—○—	将来管路
—	圧送管路
○	1号マンホール
⊕	楕円マンホール
○	レジンマンホール
○	副管付マンホール
⊕	マンホールポンプ
○	標準汚水樹及び取付管 汚水樹深
○	底抜き汚水樹及び取付管 汚水樹深
○	管 番 号
○	管径・勾配・延長
—	水 道 管
—	N T T
—	都 市 下 水 管

平成 20 年度	
事業名	公共下水道事業
工事名	管路工事(富栄25工区)
箇所	志賀町 富栄領家町 地内
図名	平面図
縮尺	S=1:500
図面番号	1-1 / 31 枚の内
志 賀 町	



本設管布設平面図
S=1:500



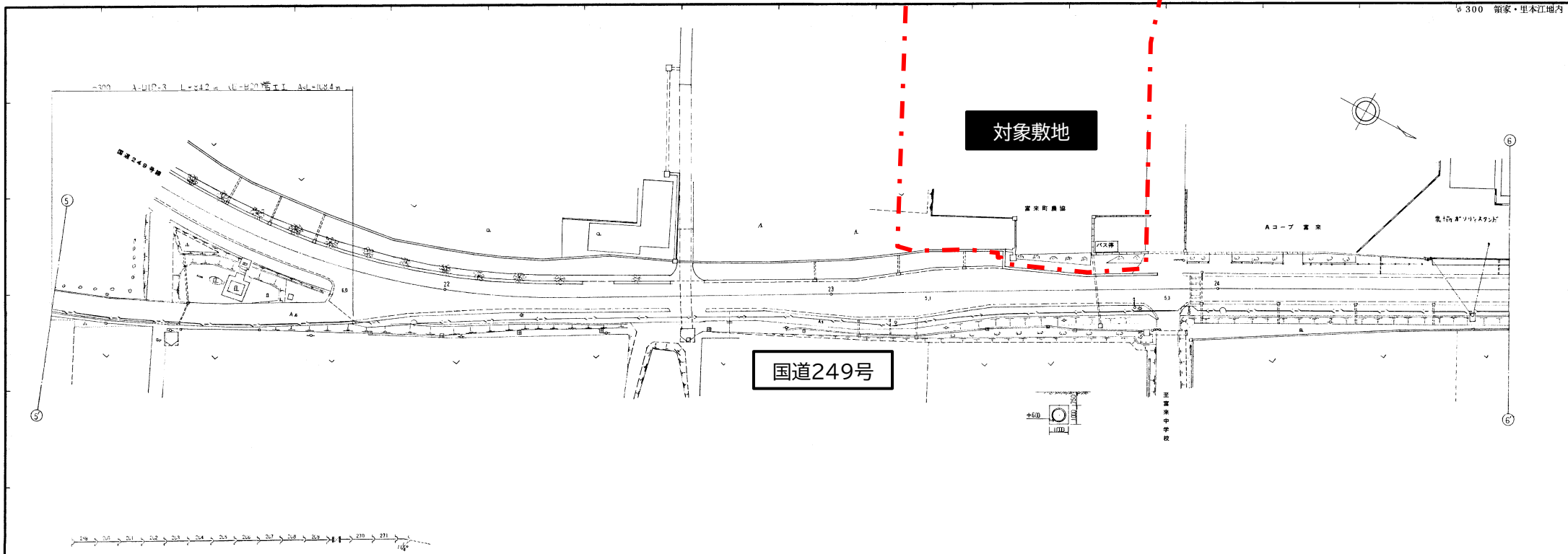
町道1084号(なぎさ回遊道線)

対象敷地は、町道1084号に隣接するこの位置。

平成 21 年度	
事業名	下水道事業に伴う配水管布設工事 (東増穂3工区)
工事名	下水道事業に伴う配水管布設工事 (東増穂3工区)
箇所	志賀町 星本江 地内
図名	本設管布設平面竣工図
縮尺	1:500
図面番号	2 / 6 枚の内
志 賀 町	

国道249号 上水道 平面図①

別図 9-1

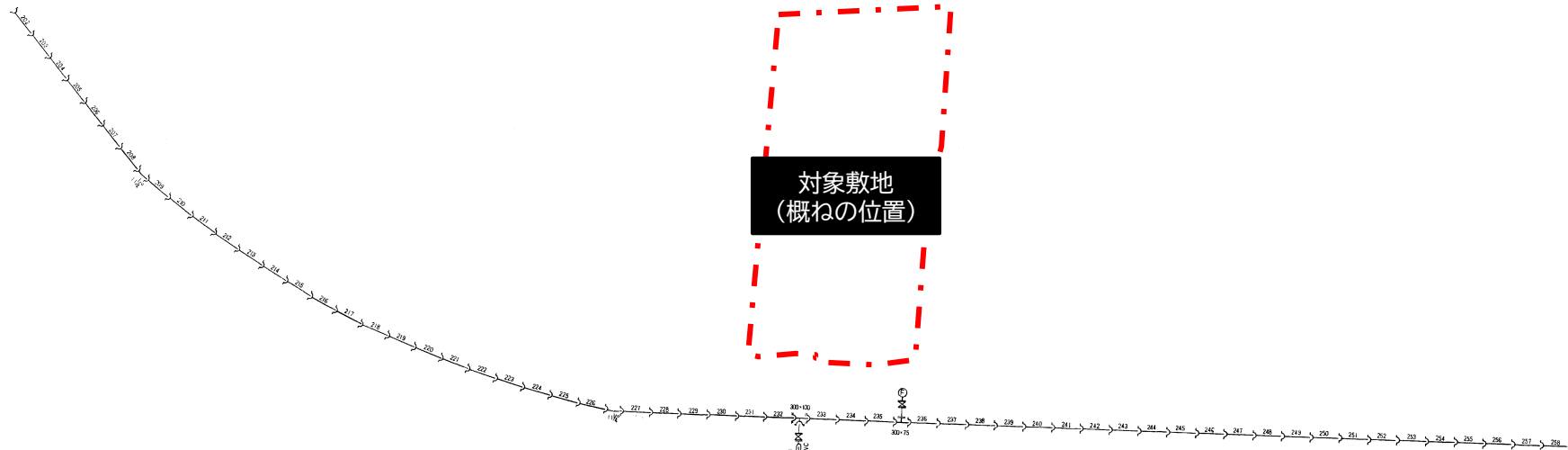


(一)

ADIP	φ300 L=842m		
	Aφ779埋設管φ300×3管	—	13
	11/4寸曲管φ300	—	1
	1寸曲管φ300	—	1
	2寸曲管φ300	—	1
	1寸曲管φ300	—	16
	フランジ継手付	—	2
	ソフトシール付切符φ300	—	1
	切符弁φ300	—	1
	700mmフランジ付φ300	—	842
	採取外し工	—	1

(2-2工区)

事業名	富来町統合簡易水道事業		
図面名	七海・酒見配水管布設明細変更図 其の六		
縮尺	1:500	図番号	5-4 特
検印		製作日	



対象敷地
(概ねの位置)

ADIP (424.0)

φ300 L=341.2m			
A形ダブライル鉄管 φ300 寸3種	71	57	
二受丁字管 φ300×φ100	1	1	
11/4度曲管 φ300	5	2	
短管 2号 φ100	1	—	
特殊押輪 φ300	2	2	
押輪 φ100	1	1	
押輪 φ300	70	58	
鉄管切断工 φ300	1	—	
ポリエチレンスリーブ	424.0	341.2	

RRHIVW φ100 L=94.3m

ユニフォーム管 φ100×5.00	—	18	
90度ベンド φ100	—	1	
45度 "	2	—	
11/4度 "	—	2	
KCジョイント	—	1	
ADIP			
乙切管 φ100×600	—	1	
二受丁字管 φ100×φ100	—	1	
短管 2号 φ100	—	2	
鉄管防止金具 φ100 V用	4	4	
フランジ継手材	4	4	
特殊押輪	—	2	
VC短管 1号 φ100	1	2	
CAジョイント	—	2	
ソトシール仕切弁 φ100	1	2	
仕切弁蓋	—	2	
ポリエチレンスリーブ φ100	—	5.3m	

消火栓 (一) N=1基

地下式単口消火栓 φ75	—	1	
ボール式補修弁 φ75×150	—	1	
消火栓蓋	—	1	
ADIP			
フランジ付丁字管 φ300×φ75	—	1	
フランジ短管 φ75×300	—	1	
押輪 φ300	—	1	
フランジ継手材 φ75	—	3	

(2-2工区)

事業名	富米町 統合簡易水道事業		
図面名	七海・酒見配水管配管変更図 其三		
縮尺	1:500	図番	5-3 号
検印		製作日	