


# 志賀地区道路台帳路線網図

町道100号線(高浜地区) 1/2

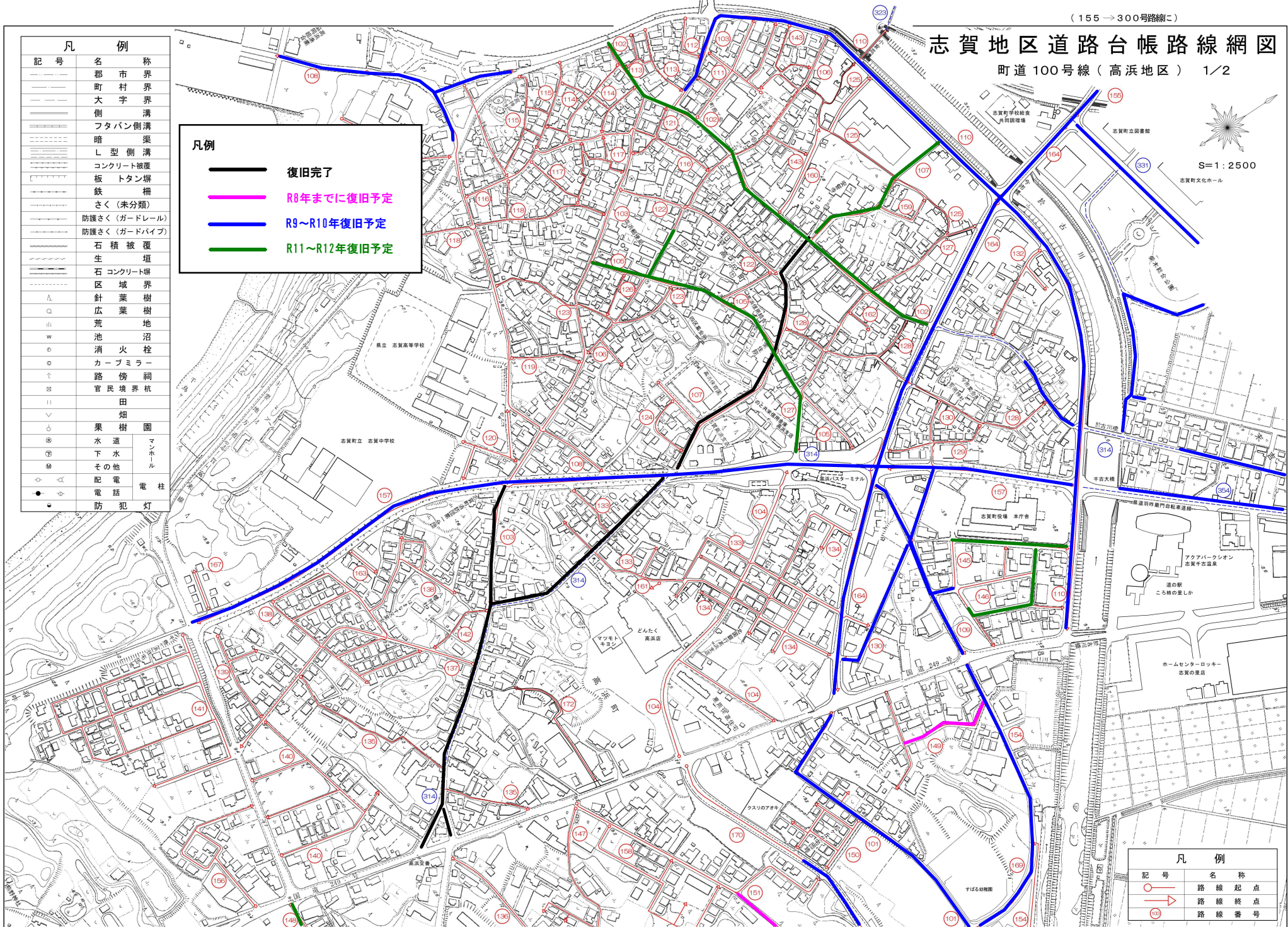


S=1:2500

志賀町文化ホール

凡 例	
記号	名称
—	都市界
—	町村界
—	大字界
—	側溝
—	フタバン側溝
—	暗渠
—	L型側溝
—	コンクリート被覆
—	板トタン塀
—	鉄柵
—	さく(未分類)
—	防護さく(ガードレール)
—	防護さく(ガードパイプ)
—	石積被覆
—	生垣
—	コンクリート塀
—	区域界
△	針葉樹
○	広葉樹
山	荒地
w	池沼
e	消火栓
o	カーブミラー
∩	路傍祠
⊗	官境界杭
	田
∨	畑
○	果樹園
⊗	水道
⊕	下水
⊗	その他
⊕	配電
⊗	電話
⊕	防犯灯

凡例	
—	復旧完了
—	R8年までに復旧予定
—	R9～R10年復旧予定
—	R11～R12年復旧予定



凡 例	
○	路線起点
△	路線終点
⑩	路線番号

志賀町

# 志賀地区道路台帳路線網図

町道 100号線 (高浜地区) 2/2



S=1:10000

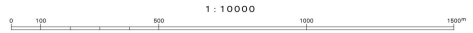
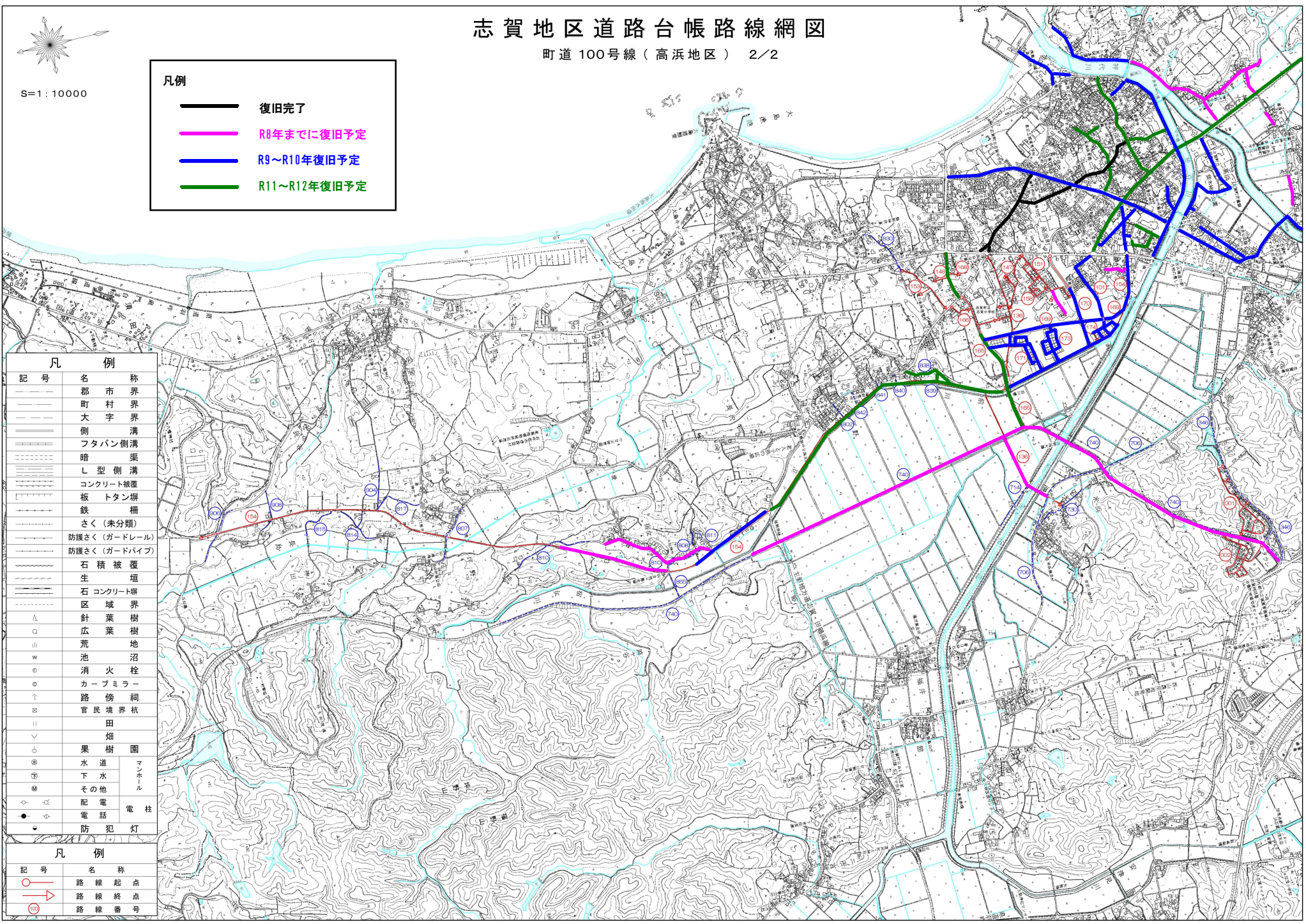
**凡例**

- 復旧完了
- R8年までに復旧予定
- R9~R10年復旧予定
- R11~R12年復旧予定

凡例	
記号	名称
—	郡市境界
—	町村境界
—	大字境界
—	側溝
—	フタパン側溝
—	暗渠
—	L型側溝
—	コンクリート被覆
—	板トタン塀
—	鉄柵
—	さく(未分類)
—	防護さく(ガードレール)
—	防護さく(ガードパイプ)
—	石積被覆
—	生垣
—	石コンクリート塀
—	区域境界
△	針葉樹
○	広葉樹
山	荒地
w	池沼
◎	消火栓
○	カーブミラー
?	路傍祠
⊠	官民境界杭
	田畑
○	果樹園
⊙	水道
⊕	下水
⊖	その他
⊙	配電
●	電話
○	防犯灯

凡例	
記号	名称
○	路線起点
○	路線終点
○	路線番号



志賀町