S＝1：1000　　一　筆　図　形　　令和７年９月１０日　　ページ１

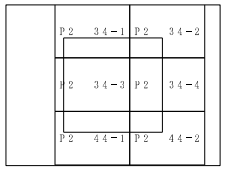

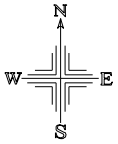

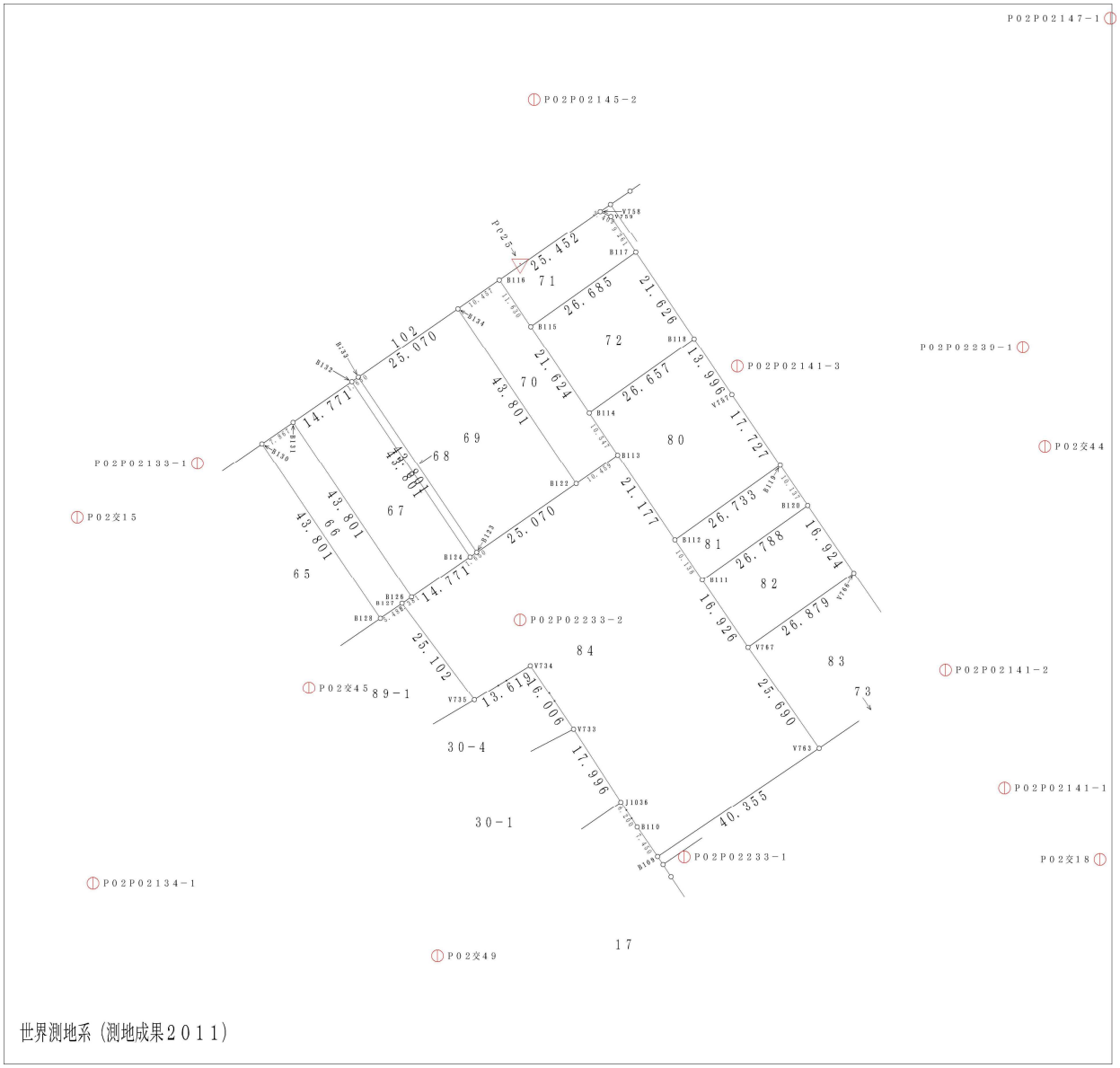

地番一覧表	
所在	富来領家町甲
地番	66
登記地目	畑
登記面積	344㎡
計算面積	344.593㎡

所在　富来領家町甲　地番　66

点番	X座標値	Y座標値
B131	126834.276	-39119.054
B126	126798.012	-39094.488
B127	126796.661	-39096.449
B128	126793.549	-39100.967
B130	126829.813	-39125.533

地番一覧表	
所在	富来領家町甲
地番	67
登記地目	畑
登記面積	646㎡
計算面積	646.990㎡

所在　富来領家町甲　地番　67

点番	X座標値	Y座標値
B132	126842.655	-39106.889
B124	126806.391	-39082.323
B126	126798.012	-39094.488
B131	126834.276	-39119.054

地番一覧表	
所在	富来領家町甲
地番	68
登記地目	畑
登記面積	72㎡
計算面積	72.276㎡

所在　富来領家町甲　地番　68

点番	X座標値	Y座標値
B133	126843.591	-39105.530
B123	126807.327	-39080.964
B124	126806.391	-39082.323
B132	126842.655	-39106.889

地番一覧表	
所在	富来領家町甲
地番	69
登記地目	畑
登記面積	1098㎡
計算面積	1098.084㎡

所在　富来領家町甲　地番　69

点番	X座標値	Y座標値
B134	126857.813	-39084.884
B122	126821.549	-39060.318

この成果品は、地籍調査実施時のものです。　　能登半島地震前の成果です